


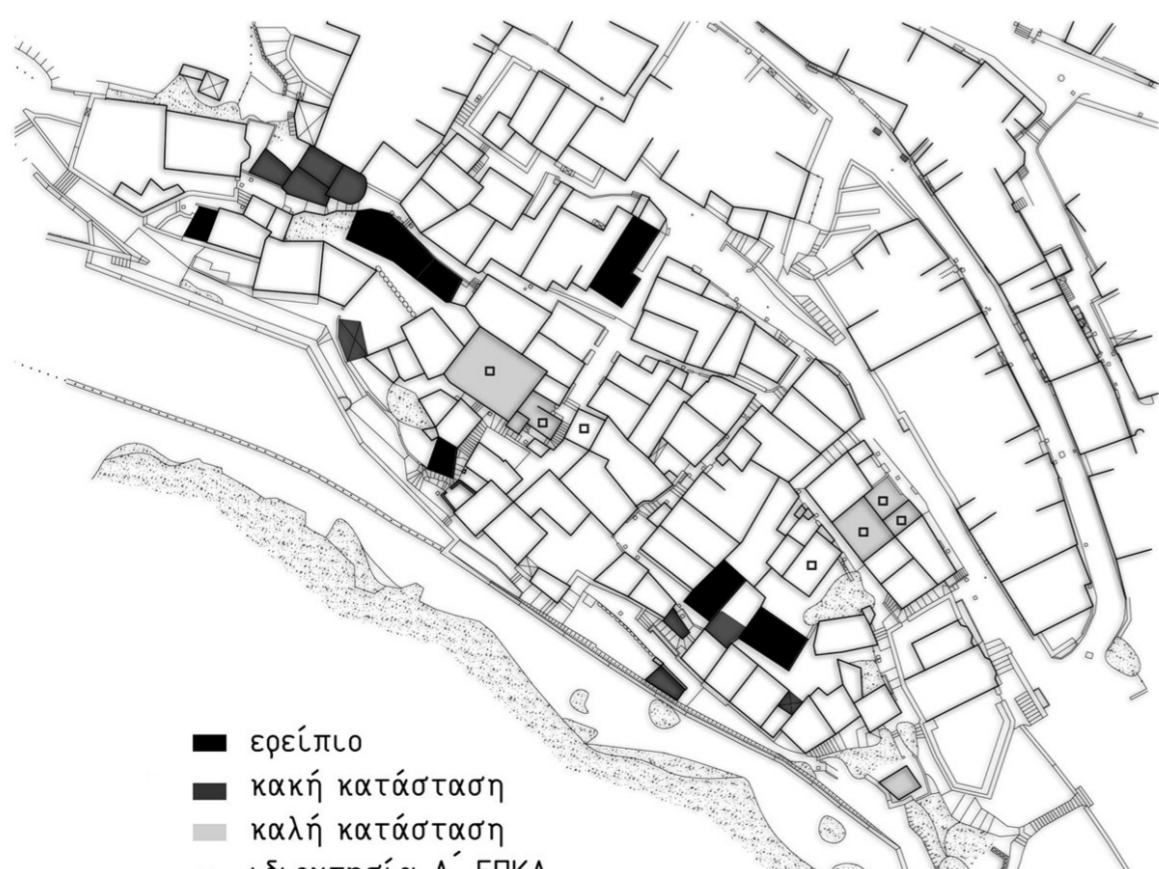
Τί είδαμε...



Τί μάθαμε.



# ΚΑΤΑΣΤΑΣΗ ΟΙΚΙΣΜΟΥ



- ερείπιο
- κακή κατάσταση
- καλή κατάσταση
- ιδιοκτησία Α' ΕΠΚΑ





47.



34.



16.

# ΣΗΜΕΙΑ ΕΠΕΜΒΑΣΗΣ



30.



63.



26.



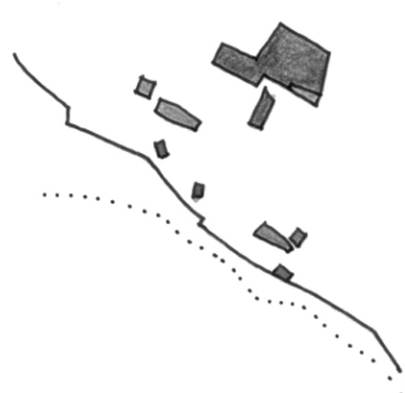
71.



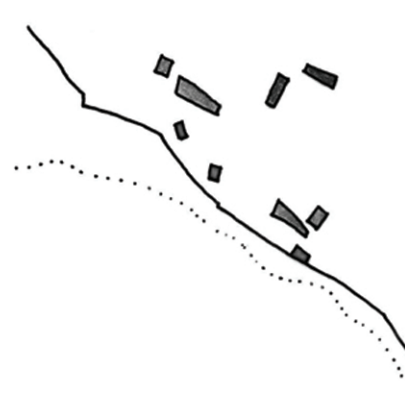
28.



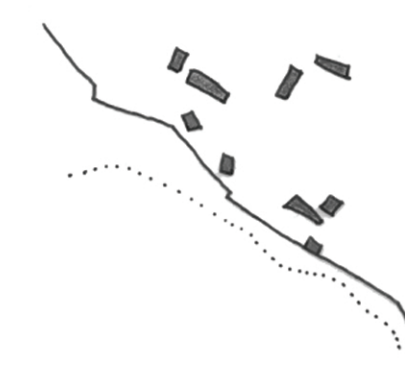
# ΠΟΡΕΙΑ ΜΕΛΕΤΗΣ



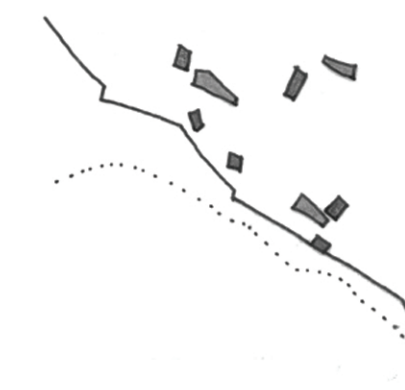
A. Δημόσια ζώνη κοντά στην Πλάκα. Κατοικία στα όρια με Ακρόπολη. Ενδιάμεσα ημιδημόσιες χρήσεις και πιθανές κατοικίες.



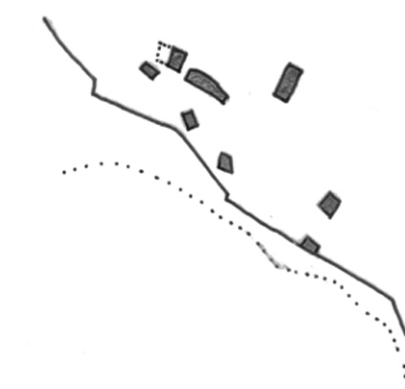
B. Επιλέγουμε παρόμοιου μεγέθους κτίσματα (κλίμακα οικισμού). Χρήσεις πάλι ανάλογα με τι συνορεύουν.



Δ. Πιο διακριτός διαχωρισμός του καθαρά ιδιωτικού από το δημόσιο-κοινόχρηστο. Κατοικία σταθερά στα νότια όρια. Δημόσια χρήση διάσπαρτη στον οικισμό (δίκτυο-πλέγμα)



Γ. Χρήσεις ανάλογα με μεγέθη κτιρίων, θέσεις και χαράξεις οικισμού. Μπερδεύεται δημόσιο-ημιδημόσιο με πιθανή συνεργασία.



Ε. Πιο καθαρά τα όρια του οικισμού, περιοριζόμαστε μέσα σε αυτά. Πιο καθαρός ο διαχωρισμός των χρήσεων. Επιλογή 4ου κτίσματος για κατοικία, για ενίσχυση ζώνης κατοικιών.  
Έχουμε 8 κτίρια επέμβασης σύνολο:  
4 κατοικίες  
4 δημόσιοι-κοινόχρηστοι χώροι

- : δημόσιο / εργασία
- : δημόσιο / ιδιωτικό
- : ιδιωτικό / κατοικία
- ⋯ : βράχος
- : όρια αρχαιολογικού χώρου